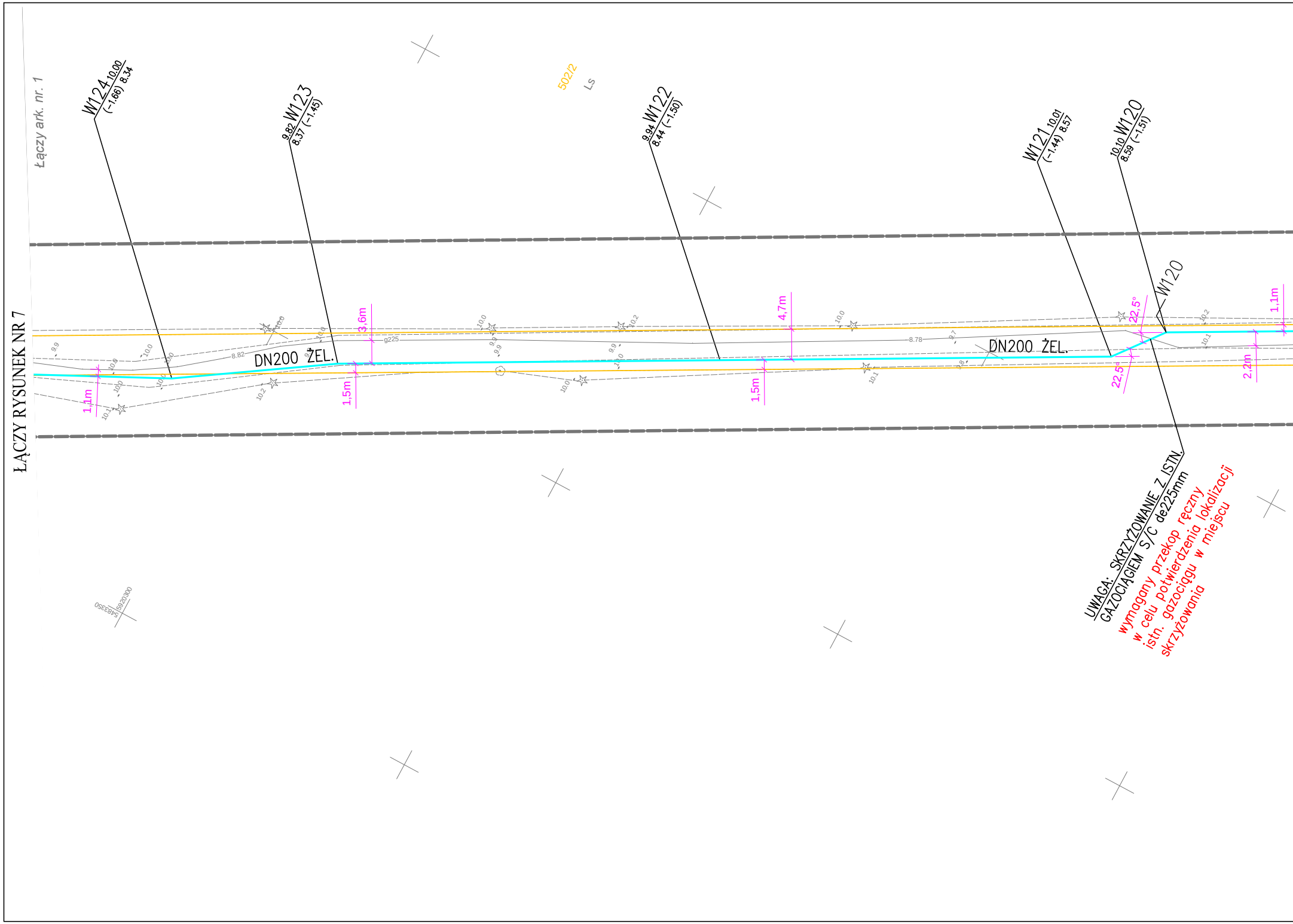
ŁĄCZY RYSUNEK NR 7
Łączy ark. nr. 1
W124 10.00 (-1.66) 8.34
9.82 W123 8.37 (-1.45)
502/2
Ls
9.94 W122 8.44 (-1.50)
W121 10.01 (-1.44) 8.57
10.10 W120 8.59 (-1.51)
W120
DN200 ŻEL.
DN200 ŻEL.
3,6m
1,5m
4,7m
1,5m
1,1m
1,1m
2,2m
22,5°
22,5°
8.82
g225
8.78
5920300
5483350
UWAGA: SKRZYŻOWANIE Z ISTN.
GAZOCIĄGIEM S/C de225mm
wymagany przekop ręczny
w celu potwierdzenia lokalizacji
istn. gazociągu w miejscu
skrzyżowania

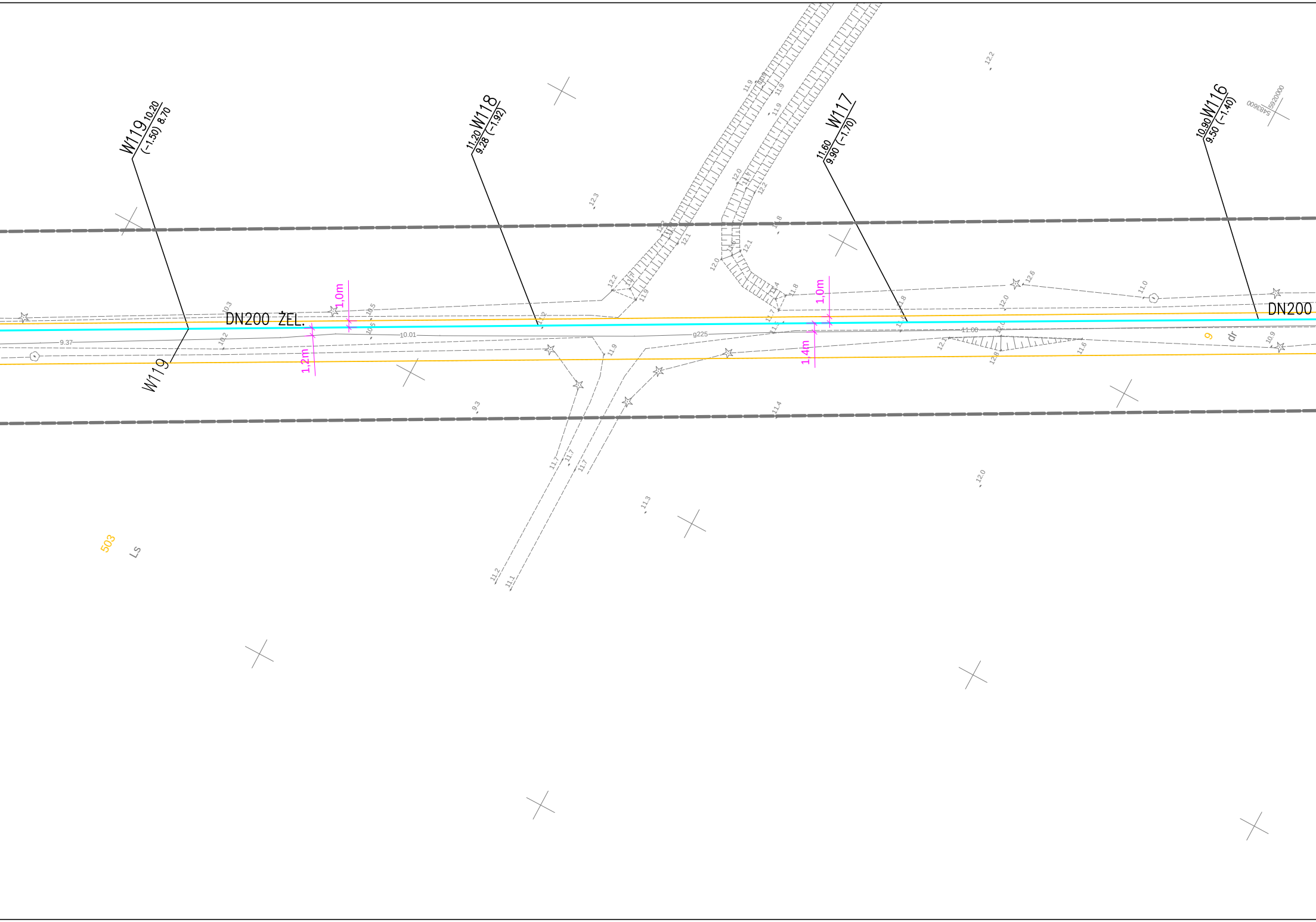

W119
10.20
(-1.50) 8.70
W118
11.20
9.28 (-1.92)
W117
11.60
9.90 (-1.70)
W116
10.90
9.50 (-1.40)
5920000
5483600
DN200 ŻEL.
DN200
1,0m
1,2m
1,4m
1,0m
W119
9.37
10.01
g225
11.00
9
dr
503
Ls

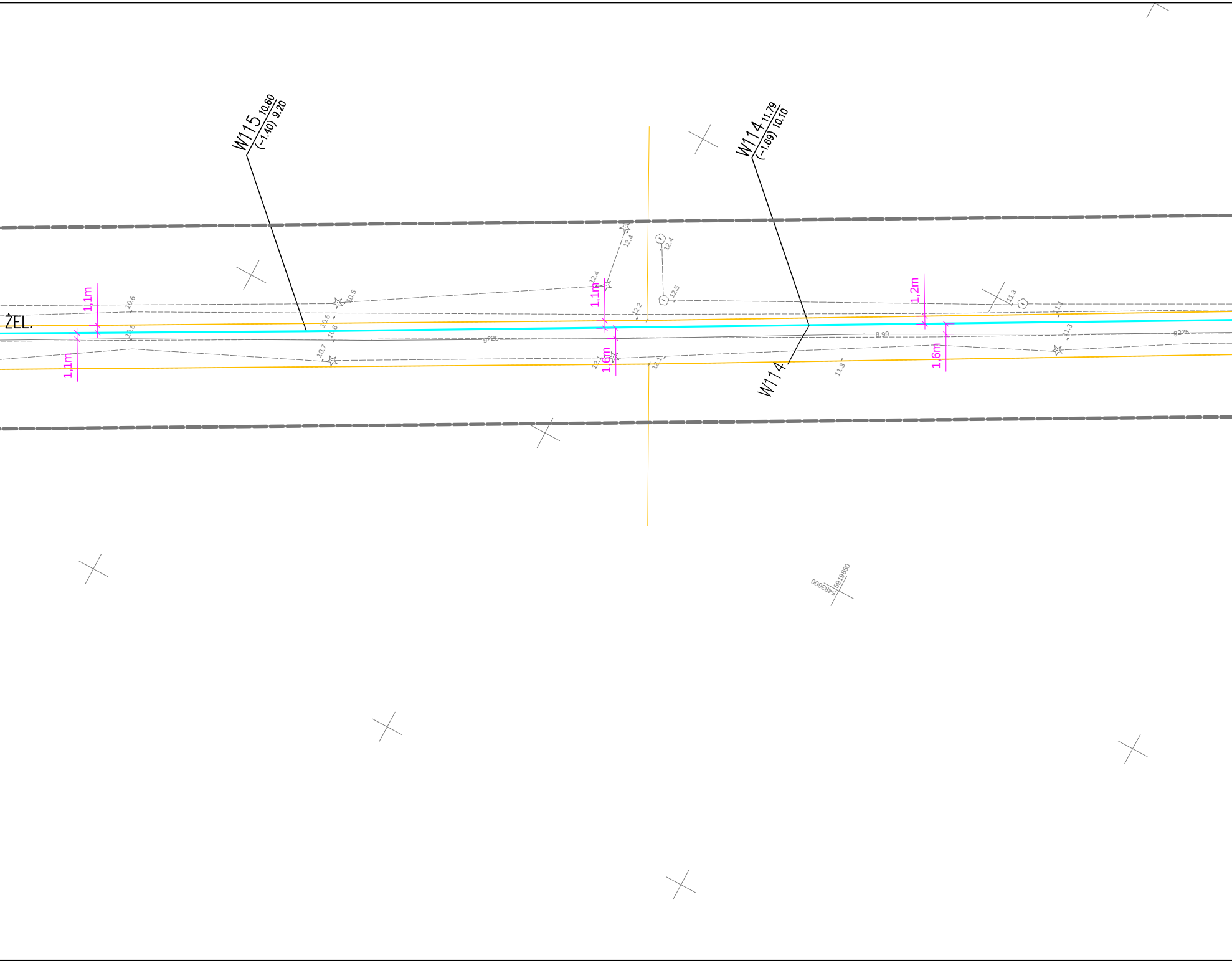
W115 10.60
(-1.40) 9.20
W114 11.79
(-1.69) 10.10
ŻEL.
1,1m
1,1m
1,1m
1,6m
1,2m
1,6m
W114
g225
8.99
g225
10.6
10.6
10.6
10.6
10.5
10.7
12.4
12.4
12.4
12.5
12.2
12.1
12.1
11.3
11.1
11.3
11.3
5916850
5483600

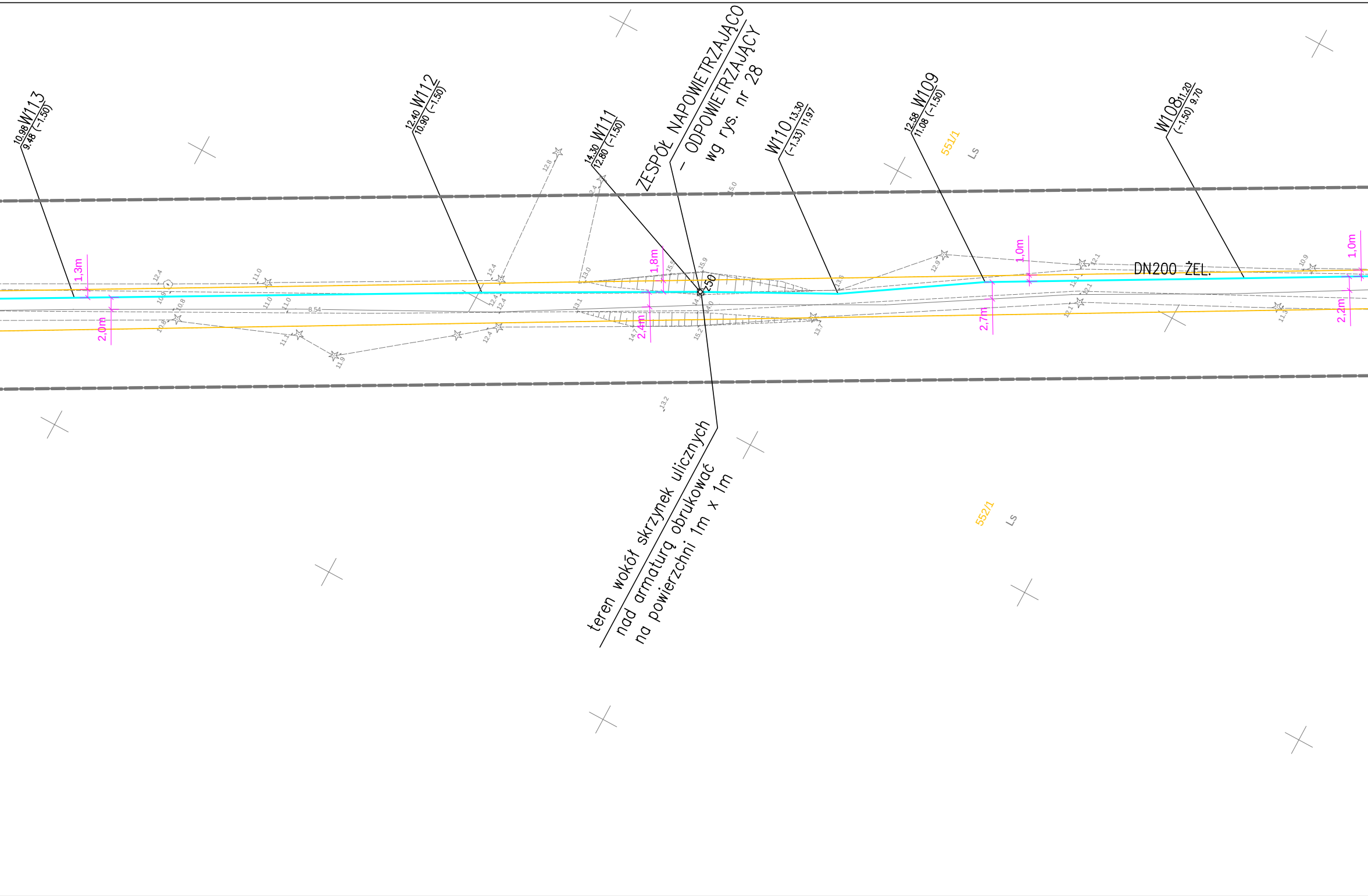
10.98 W113
9.48 (−1.50)
12.40 W112
10.90 (−1.50)
14.30 W111
12.80 (−1.50)
ZESPÓŁ NAPOWIETRZAJĄCO
– ODPOWIETRZAJĄCY
wg rys. nr 28
W110 13.30
(−1.33) 11.97
12.58 W109
11.08 (−1.50)
W108 11.20
(−1.50) 9.70
551/1
Ls
552/1
Ls
DN200 ŻEL.
1,3m
2,0m
1,8m
2,4m
1,0m
2,7m
1,0m
2,2m
250
8.54
12.4
11.0
10.9
10.8
10.8
11.0
11.0
11.1
11.9
12.4
12.4
12.4
12.4
12.8
12.4
13.0
13.1
15.5
15.9
14.7
15.2
14.0
15.0
13.6
13.7
12.9
12.1
12.1
12.1
12.1
10.9
11.3
13.2
teren wokół skrzynek ulicznych
nad armaturą obrukować
na powierzchni 1m x 1m

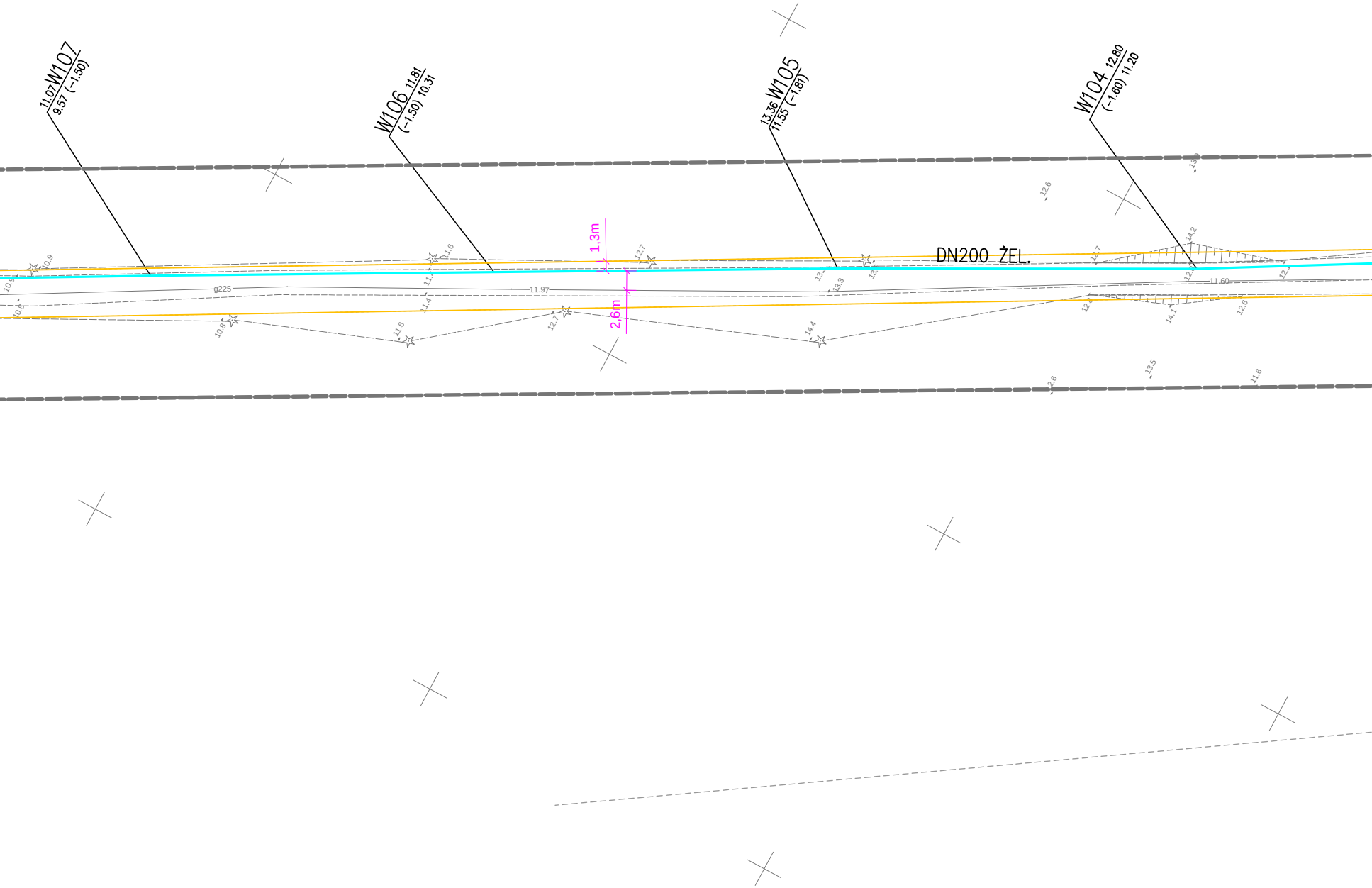
11.07 W107
9.57 (−1.50)
W106 11.81
(−1.50) 10.31
13.36 W105
11.55 (−1.81)
W104 12.80
(−1.60) 11.20
DN200 ŻEL.
1,3m
2,6m
g225
11.97
11.60
10.9
10.8
11.6
11.4
12.7
14.4
13.3
12.6
13.5
11.6
14.2
14.1
12.8

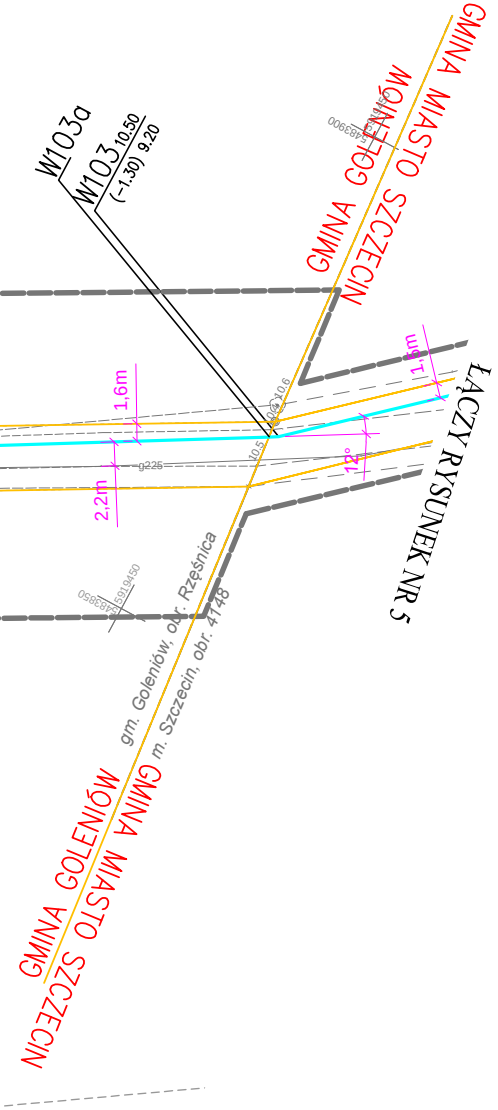
W103a
W103
10.50
(-1.30) 9.20
GMINA MIASTO SZCZECIN
GMINA GOLENIÓW
1,6m
1,5m
2,2m
12°
g225
ŁĄCZY RYSUNEK NR 5
gm. Goleniów, obr. Rzęśnica
m. Szczecin, obr. 4148
GMINA GOLENIÓW
GMINA MIASTO SZCZECIN

MAPA DO CELÓW PROJEKTOWYCH

Arkusz nr 2(2)

Obiekt:
woj. zachodniopomorskie
pow. goleniowski
j. ewid. 320402_5, Gmina Goleniów
obr. 0027, Rzęśnica
dz. 2, 9, 10

SKALA: 1:500

Układ współrzędnych: 2000 strefa 5
Układ odniesienia wysokości: Kronsztadt 86

Kierownik roboty

Piotr Krysiak
....
nr upr. zaw. 20022 - zakres 1 i 2

Mapę do celów projektowych sporządzono przy wykorzystaniu:
1. Mapy zasadniczej w skali 1:1000 sekcje:
   341.143.101, 103, 151, 153, 154, 202
2. Danych branżowych części uzbrojenia podziemnego
3. Pomiaru zieleni wysokiej i pomników przyrody oraz pomiaru innych obiektów wskazanych przez projektanta
4. Opracowanych geodezyjnie elementów planu zagospodarowania przestrzennego (linie rozgraniczające, linie regulacyjne, osie ulic)

Na mapie do celów projektowych wykazano następujące uzgodnione przez ZUDP projekty sieci uzbrojenia terenu:

195/2009 - proj.e

Informacje dodatkowe

1. ▬ ▬ ▬ ▬ zakres opracowania
2. Mapa sporządzona została zgodnie z rozporządzeniem MSWiA z dn. 9.11.2011 r. w sprawie standartów technicznych wykonywania pomiarów sytuacyjnych i wysokościowych oraz opracowywania i przekazywania wyników tych pomiarów do państwowego zasobu geodezyjnego i kartograficznego (Dz.U. Nr 263, poz. 1572)
3. Mapa nadaje się do celów projektowych w zakresie pomiaru.
4. Wszystkie trwałe obiekty budowlane podlegają wytyczeniu przez jednostkę wykonawstwa geodezyjnego.
5. Nie wyklucza się istnienia w terenie również uzbrojenia, o którym brak było informacji branżowych i nie zostały odnalezione w terenie w czasie inwentaryzacji geodezyjnej.
6. Opracowanie nie dotyczy przypadku opisanego w art.79 ust.5 rozporządzenia MSWiA z dnia 9.11.2011 r. (Dz.U. Nr 263, poz.15
7. Nie wykonano czynności określonych w §80 ust. 4 rozporządzenia MSWiA z dnia 9.11.2011 r. (Dz. U. Nr 263, poz. 1572)

Uzbrojenie podziemne opracowano na podstawie:
1. Pośredniego ustalenia przebiegu aparaturą elektromagnetyczną - z literą A
2. Bezpośrednich pomiarów powykonawczych - bez litery

W związku z tym w części 1 nie gwarantuje się kompletności, a dokładność położenia uzbrojenia na mapie może być niższa od dokładności kartometrycznej mapy

Aktualność mapy do celów projektowych na dzień:

12.09.2017 r.

"GeoNET"
Piotr Krysiak
ul. Pistacjowa 17
70-762 Szczecin
tel. 606 47 11 47
e-mail: geonet@onet.eu
(Jednostka wykonawstwa geodezyjnego)

Wykonano metodą: ~~a) rastrowo~~ b) wektorowo:

skanowanie, kalibracja, digitalizacja rastra

Wykonano w ramach roboty geodezyjnej:
WGK.6640.1637.2017
Zgłoszonej w WGKiK SP w Goleniowie

W zakresie opracowania znajdują się punkty osnowy geodezyjnej nr: 35

podlegające ochronie na podst.art.15, art.48 ust.1 pkt 3 ustawy Prawo geodezyjne i kartograficzne

Granice i nr działek ewidencyjnych według danych

WGKiK SP w Goleniowie, z dnia: 14.08.2017 r.

Rejestracja:

Kierownik jednostki wykonawstwa geodezyjnego

Piotr Krysiak
wykonano, dn. 12.09.2017 r.
(data wykonania, kierownik jednostki wykonawstwa geodezyjnego)

SCHEMAT ŁĄCZENIA RYSUNKÓW

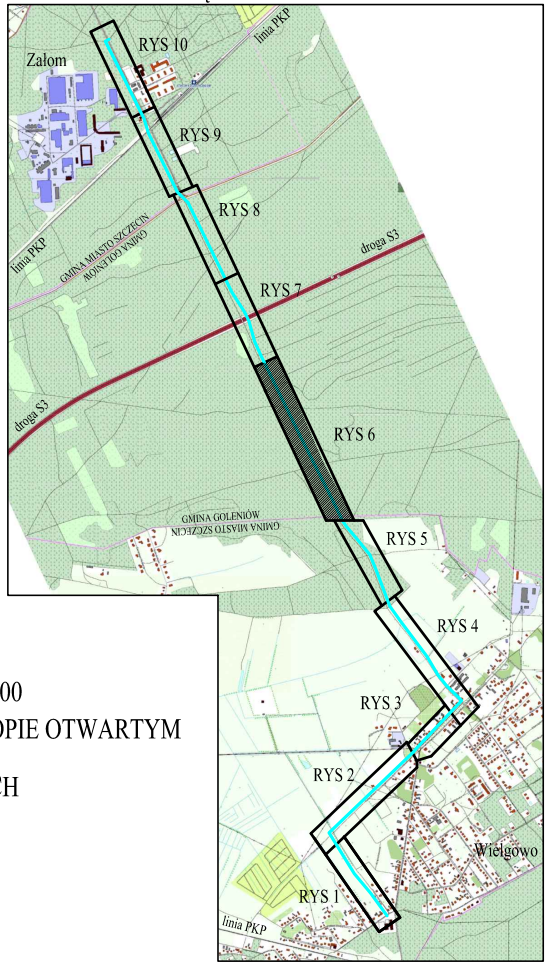
RYS 10
RYS 9
RYS 8
RYS 7
RYS 6
RYS 5
RYS 4
RYS 3
RYS 2
RYS 1
Załom
Wielgowo
linia PKP
linia PKP
linia PKP
droga S3
droga S3
GMINA MIASTO SZCZECIN
GMINA GOLENIÓW
GMINA GOLENIÓW
GMINA MIASTO SZCZECIN

OBJAŚNIENIA

🟦	PROJEKTOWANY WODOCIĄG DN200 - ODCINKI DO UŁOŻENIA W WYKOPIE OTWARTYM
🟨	GRANICE DZIAŁEK GEODEZYJNYCH

jednostka projektowa:

"INWOD"
Inżynieria Środowiska Wodnego
Projektowanie i Nadzory
70-781 Szczecin
ul. Zielone Wzgórze 18/8
tel./fax. 091-488-38-28

projektant:
mgr inż. Piotr Byczkowski
upr. nr 160/Sz/2002
w specjalności instalacyjnej w zakresie sieci, instalacji i urządzeń wodociągowych i kanalizacyjnych, cieplnych wentylacyjnych i gazowych

branża instalacyjna - sanitarna

projektował/opracował:
mgr inż. Piotr Byczkowski
upr. nr 160/Sz/2002
w specjalności instalacyjnej w zakresie sieci, instalacji i urządzeń wodociągowych i kanalizacyjnych, cieplnych wentylacyjnych i gazowych

sprawdził:
mgr inż. Waldemar Łągiewka
upr. 232/Sz/89
w specjalności instalacyjno-inżynieryjnej w zakresie sieci wodociągowych, kanalizacyjnych i ochrony środowiska

Pracownia projektowa zastrzega sobie w stosunku do niniejszego projektu wszelkie prawa wynikające z ustawy o prawie autorskim.

inwestor:
Zakład Wodociągów i Kanalizacji Sp. z o.o.
ul. Golisza 10
71-682 Szczecin

przedsięwzięcie:
Rozbudowa infrastruktury wodociągowej w Szczecinie

tytuł zadania:
Budowa "spinki" wodociągu łączącej osiedle Wielgowo z osiedlem Załom w Szczecinie

stadium:
PROJEKT WYKONAWCZY

tytuł opracowania:
Projekt zagospodarowania terenu
Projekt architektoniczno - budowlany

tytuł rysunku:
plan sytuacyjno - wysokościowy

miejsce i data: SZCZECIN, 12. 2018
skala: 1:500
nr rys.: 6